REPUBLIQUE TOGOLAISE
Travail –Liberté-Patrie

PRESIDENCE DE LA REPUBLIQUE

MINISTERE AUPRES DU PRESIDENT DE LA REPUBLIQUE,
CHARGE DE LA PLANIFICATION, DU DEVELOPPEMENT
ET DE L'AMENAGEMENT DU TERRITOIRE

DIRECTION GENERALE DE LA STATISTIQUE
ET DE LA COMPTABILITE NATIONALE

BUREAU CENTRAL DU RECENSEMENT

QUATRIEME RECENSEMENT GENERAL DE LA POPULATION

ET DE L'HABITAT – NOVEMBRE 2010

RESULTATS PROVISOIRES

FEVRIER 2011

Table des matières

Table des matières i
Avant-propos ii
Note analytique ii

1 - Vue d'ensemble 1
Carte administrative du Togo 2
Répartition du nombre des localités du Togo par préfecture 4
Tableau 1.1 : Répartition de la population résidente par région et selon le sexe 5
Tableau 1.2 : Rapport de masculinité en 2010 par région 5
Tableau 1.3 : Répartition de la population par région et selon le milieu de résidence 6
Tableau 1.4 : Taux d'urbanisation en 2010 par région (en %) 6
Tableau 1.5 : Répartition de la population urbaine par région 7
Tableau 1.6 : Effectif de la population en 1981, effectif de la population en 2010 et le taux de croissance annuel moyen par région 7
Tableau 1.7 : Effectifs de la population et densité en 1981 et en 2010 par région 8

2 - Répartition de la population résidente par sexe 9
Tableau 2.1 : Répartition de la population résidente par sexe selon la région 10
Tableau 2.2 : Répartition de la population de Lomé commune par sexe selon l'arrondissement 10
Tableau 2.3 : Répartition de la population de la région Maritime sans Lomé par sexe selon la préfecture 11
Tableau 2.4 : Répartition de la population de la région des Plateaux par sexe selon la préfecture 12
Tableau 2.5 : Répartition de la population de la région Centrale par sexe selon la préfecture 13
Tableau 2.6 : Répartition de la population de la région de la Kara par sexe selon la préfecture 13
Tableau 2.7 : Répartition de la population de la région des Savanes par sexe selon la préfecture 14

3 - Répartition de la population par milieu de résidence 15
Tableau 3.1 : Répartition de la population par milieu de résidence selon la région 16
Tableau 3.2 : Répartition de la population de la Commune de Lomé par milieu de résidence selon l'arrondissement 16
Tableau 3.3 : Répartition de la population de la région Maritime sans Lomé par milieu de résidence selon la préfecture 17
Tableau 3.4 : Répartition de la population de la région des Plateaux par milieu de résidence selon la préfecture 18
Tableau 3.5 : Répartition de la population de la région Centrale par milieu de résidence selon la préfecture 19
Tableau 3.6 : Répartition de la population de la région de la Kara par milieu de résidence selon la préfecture 19
Tableau 3.7 : Répartition de la population de la région des Savanes par milieu de résidence selon la préfecture 20

4 - Annexes 21
Annexe 1 : Liste des quartiers des différents arrondissements de la Commune de Lomé 22
Annexe 2 : Carte de densité du Togo 24
Annexe 3 : Carte de densité de Lomé commune 25

AVANT-PROPOS

La Direction Générale de la Statistique et de la Comptabilité Nationale a l'agréable plaisir de présenter au public les résultats provisoires du quatrième recensement général de la population et de l'habitat du Togo.

Il convient de rappeler que par décret présidentiel **n°2008-068/PR** du 21 juillet 2008, il a été institué sur l'ensemble du territoire de la République Togolaise, un recensement général de la population et de l'habitat et d'enquêtes post-censitaires.

Commencé le 06 novembre 2010, le dénombrement général de la population qui devrait prendre fin le 19 novembre conformément à la base légale du recensement, a été prolongé de deux (2) jours par le Gouvernement pour s'assurer de l'exhaustivité de l'opération.

Environ neuf mille (9 000) agents de terrain (recenseurs, chefs d'équipe, contrôleurs et superviseurs) ont participé à la collecte des informations statistiques.

À la fin de la collecte, les agents recenseurs ont récapitulé de façon manuelle les effectifs de chaque ménage sur une fiche récapitulative. Ces fiches ont été exploitées pour donner les résultats provisoires.

Ce sont ces résultats qui sont consignés dans le présent document. Présentés par région, préfecture et milieu de résidence (urbain et rural), ces résultats gardent **un caractère provisoire car ils sont susceptibles de modifications** après le traitement informatique et définitif de l'ensemble des questionnaires ramenés du terrain.

Pour terminer, la Direction Générale de la Statistique et de la Comptabilité Nationale adresse ses sincères remerciements :

- au Gouvernement togolais et à l'Assemblée Nationale sans la détermination desquels cette opération n'aurait pas été possible ;

- à l'Union Européenne, au PNUD, à l'UNFPA, à l'UNICEF et à la République Populaire de Chine pour leur inestimable contribution ;

- à l'Observatoire Economique et Statistique d'Afrique Subsaharienne (AFRISTAT) pour avoir bien voulu collaborer à l'aboutissement heureux de l'opération ;

- aux autorités administratives nationales et locales ainsi qu'aux médias, aux acteurs de la société civile et du secteur privé, et à la population pour leur précieux soutien pour la réussite du projet.

La Direction Générale de la Statistique
et de la Comptabilité Nationale

NOTE ANALYTIQUE

Selon les résultats provisoires du dénombrement général de novembre 2010, la population résidente est évaluée à 5 753 324 habitants. Cette population est composée de 2 799 086 hommes (48,7% des deux sexes) et 2 954 238 femmes (51,3%). En d'autres termes, on dénombre 95 hommes pour 100 femmes.

La population est inégalement répartie sur l'ensemble du territoire. La Région Maritime concentre 41,7% de la population totale (2 398 915 habitants) sur environ un dixième de la superficie totale du pays. Viennent ensuite en termes de peuplement la Région des Plateaux (22,2%), la Région des Savanes (13,5%), la Région de la Kara (12,5%) et la Région Centrale (10,1%). Cette dernière est la moins peuplée du pays bien que s'étendant sur 23,2% de la superficie du territoire national.

La population résidente a plus que doublé en 29 ans. Elle est ainsi passée de 2 719 567 habitants en novembre 1981 à 5 753 324 habitants en novembre 2010, ce qui correspond à un taux de croissance annuel moyen de 2,58%. Au niveau régional, on note des disparités dans la croissance démographique. Les Régions des Savanes et Maritime sont celles pour lesquelles la population a connu une forte croissance (2,96% pour Savanes et 2,88% pour Maritime). Par contre les Régions des Plateaux (2,33%) et de la Kara (1,81%) affichent des taux de croissance en dessous de la moyenne nationale.

Selon le milieu de résidence, on note qu'en 2010, 62,6% de la population résidente vit en milieu rural contre 74,8% en 1981. On observe qu'en 2010, les centres urbains (définis comme les chefs-lieux de Préfecture et la capitale) abritent 37,4% de la population alors que cette proportion n'était que de 25,2% en 1981.

L'armature urbaine du pays reste dominée par la Commune de Lomé ainsi que la partie urbaine de la Préfecture du Golfe qu'on peut désigner par la « Grande Agglomération de Lomé ». Avec 750 757 habitants, la Commune de Lomé représente un peu plus du tiers (34,9%) de la population urbaine du pays. En ajoutant l'effectif de la population de Golfe urbain (597 862) à celle de Lomé Commune on retrouve la population de la « Grande Agglomération de Lomé » qui s'élève à 1 348 619 habitants. Un peu plus de six citadins sur dix (62,64%) vivent dans cette agglomération, ce qui représente presque le quart (23,4%) de la population totale nationale.

1 - VUE D’ENSEMBLE

CARTE ADMINISTRATIVE DU TOGO

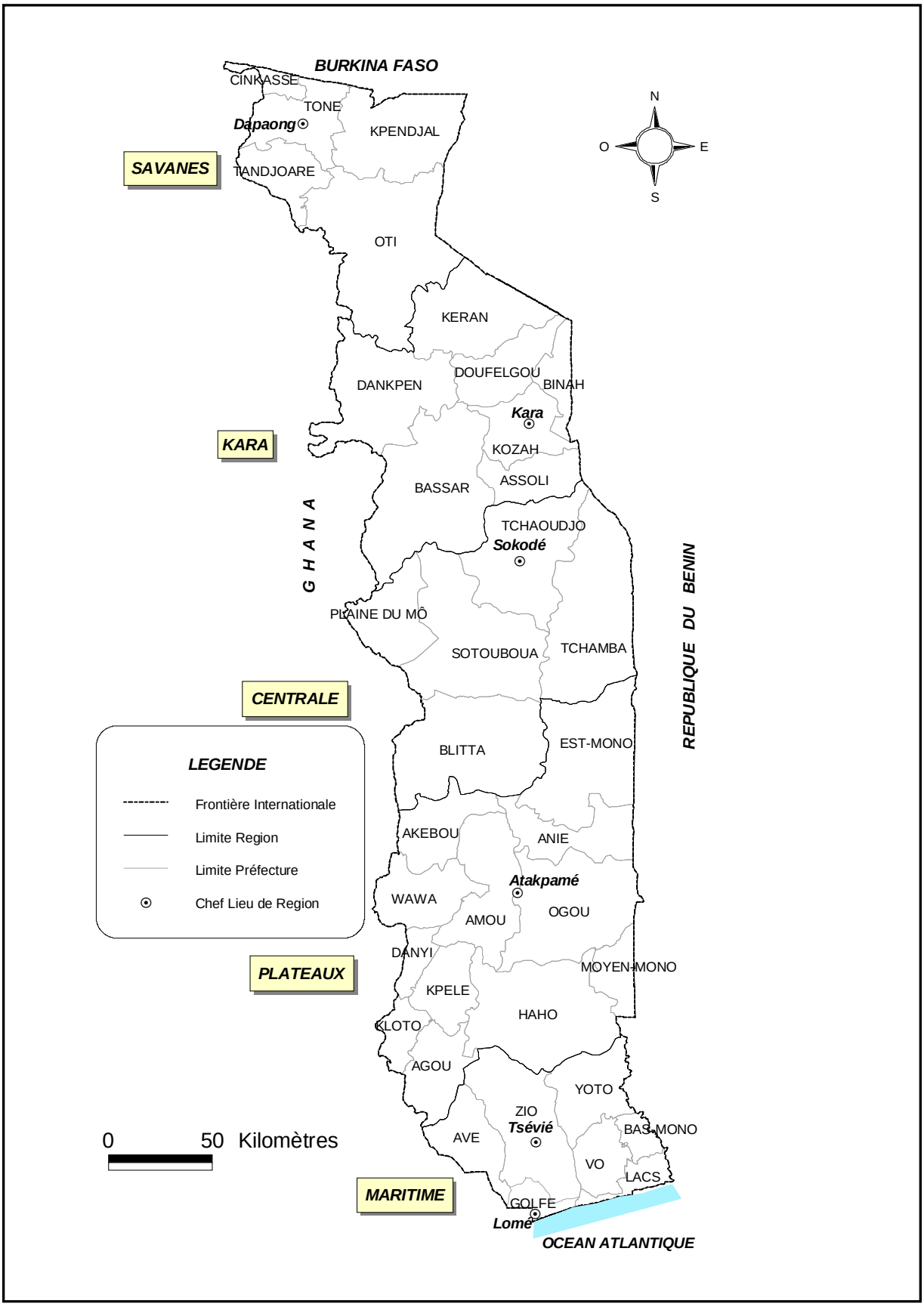

RÉPARTITION DU NOMBRE DES LOCALITÉS DU TOGO PAR PRÉFECTURE

			NOMBRE		
ID	**RÉGION**	**PRÉFECTURE**	**CANTON**	**VILLAGE**	**Hameaux + Fermes**
1	MARITIME	BAS-MONO	6	36	401
2		GOLFE	10	58	34
3		LACS	8	66	562
4		VO	10	99	1299
5		YOTO	12	55	584
6		ZIO	17	131	1753
7		AVÉ	8	81	392
TOTAL MARITIME			***70***	***526***	***5025***
8	PLATEAUX	AGOU	14	98	749
9		AKÉBOU	8	83	89
10		AMOU	14	115	191
11		ANIÉ	4	48	125
12		DANYI	6	30	78
13		EST-MONO	7	80	207
14		HAHO	8	58	888
15		KLOTO	17	61	1193
16		KPÉLÉ	9	43	149
17		MOYEN-MONO	6	21	123
18		OGOU	10	155	365
19		WAWA	11	93	157
TOTAL PLATEAUX			***114***	***885***	***4314***
20	CENTRALE	TCHAOUDJO	14	84	313
21		TCHAMBA	10	61	290
22		SOTOUBOUA	16	226	171
		Dont S/P DE MÔ	*5*	*86*	*62*
23		BLITTA	21	140	621
TOTAL CENTRALE			***61***	***511***	***1395***
24	KARA	ASSOLI	6	54	50
25		BASSAR	10	100	254
26		BINAH	9	64	65
27		DANKPEN	12	149	257
28		DOUFELGOU	14	74	95
29		KÉRAN	9	104	132
30		KOZAH	15	104	117
TOTAL KARA			***75***	***649***	***970***
31	SAVANES	CINKASSÉ	8	85	9
32		KPENDJAL	11	197	156
33		TONE	18	383	30
34		TANDJOARE	16	193	72
35		OTI	17	215	184
TOTAL SAVANES			***70***	***1073***	***451***
ENSEMBLE PAYS			***391***	***3644***	***12155***

TABLEAU 1.1 : REPARTITION DE LA POPULATION RESIDENTE PAR REGION ET SELON LE SEXE

RÉGION	SEXE		TOTAL
	Masculin	Féminin	
LOME COMMUNE	360 756	390 001	750 757
MARITIME sans LOME	792 799	855 359	1 648 158
PLATEAUX	630 775	647 791	1 278 566
CENTRALE	288 372	289 257	577 629
KARA	352 805	368 699	721 504
SAVANES	373 579	403 131	776 710
TOTAL PAYS	**2 799 086**	**2 954 238**	**5 753 324**

TABLEAU 1.2 : RAPPORT DE MASCULINITE EN 2010 PAR REGION

RÉGION	RAPPORT DE MASCULINITE
LOME COMMUNE	93
MARITIME sans LOME	93
PLATEAUX	97
CENTRALE	100
KARA	96
SAVANES	93
ENSEMBLE PAYS	**95**

TABLEAU 1.3 : REPARTITION DE LA POPULATION PAR REGION ET SELON LE MILIEU DE RESIDENCE

RÉGION	MILIEU DE RESIDENCE		TOTAL
	Urbain	Rural	
LOME COMMUNE	750 757	-	750 757
MARITIME sans LOME	723 836	924 322	1 648 158
PLATEAUX	249 070	1 029 496	1 278 566
CENTRALE	147 066	430 563	577 629
KARA	173 177	548 327	721 504
SAVANES	109 215	667 495	776 710
TOTAL PAYS	**2 153 121**	**3 600 203**	**5 753 324**

TABLEAU 1.4 : TAUX D'URBANISATION EN 2010 PAR REGION (EN %)

RÉGION	TAUX D'URBANISATION
LOME COMMUNE	100,0
MARITIME sans LOME	43,9
PLATEAUX	19,5
CENTRALE	25,5
KARA	24,0
SAVANES	14,1
ENSEMBLE PAYS	**37,4**

TABLEAU 1.5 : REPARTITION DE LA POPULATION URBAINE PAR REGION

RÉGION	MILIEU URBAIN	
	Effectif	Pourcentage
LOME COMMUNE	750 757	34,9
MARITIME sans LOME	723 836	33,6
PLATEAUX	249 070	11,6
CENTRALE	147 066	6,8
KARA	173 177	8,0
SAVANES	109 215	5,1
ENSEMBLE PAYS	**2 153 121**	**100,0**

TABLEAU 1.6 : EFFECTIF DE LA POPULATION EN 1981, EFFECTIF DE LA POPULATION EN 2010 ET TAUX DE CROISSANCE ANNUEL MOYEN PAR REGION

RÉGION	EFFECTIF DE LA POPULATION		Taux de croissance annuel moyen
	1981	2010	
LOME COMMUNE	375 499	750 757	2,39%
MARITIME sans LOME	664 742	1 648 158	3,13%
PLATEAUX	650 393	1 278 566	2,33%
CENTRALE	273 138	577 629	2,58%
KARA	426 651	721 504	1,81%
SAVANES	329 144	776 710	2,96%
ENSEMBLE PAYS	**2 719 567**	**5 753 324**	**2,58%**

TABLEAU 1.7 : EFFECTIFS DE LA POPULATION ET DENSITÉ EN 1981 ET 2010 PAR REGION

RÉGION	EFFECTIF DE LA POPULATION		DENSITE (hbts/km^2)	
	1981	2010	1981	2010
LOME COMMUNE	375 499	750 757	4 172	8 342
MARITIME sans LOME	664 742	1 648 158	105	261
PLATEAUX	650 393	1 278 566	38	75
CENTRALE	273 138	577 629	21	44
KARA	426 651	721 504	37	62
SAVANES	329 144	776 710	38	90
ENSEMBLE PAYS	**2 719 567**	**5 753 324**	**48**	**101**

2 – REPARTITION DE LA POPULATION RESIDENTE PAR SEXE

TABLEAU 2.1 : REPARTITION DE LA POPULATION RESIDENTE PAR SEXE SELON LA REGION

RÉGION	SEXE		TOTAL
	Masculin	Féminin	
LOME COMMUNE	360 756	390 001	750 757
MARITIME sans LOME	792 799	855 359	1 648 158
PLATEAUX	630 775	647 791	1 278 566
CENTRALE	288 372	289 257	577 629
KARA	352 805	368 699	721 504
SAVANES	373 579	403 131	776 710
TOTAL PAYS	**2 799 086**	**2 954 238**	**5 753 324**

COMMUNE DE LOMÉ

TABLEAU 2.2 : REPARTITION DE LA POPULATION DE LOMÉ COMMUNE PAR SEXE SELON L'ARRONDISSEMENT

ARRONDISSEMENT	SEXE		TOTAL
	Masculin	Féminin	
Premier arrondissement	11 546	12 896	24 442
Deuxième arrondissement	150 510	159 056	309 566
Troisième arrondissement	80 588	88 052	168 640
Quatrième arrondissement	24 426	28 073	52 499
Cinquième arrondissement	93 686	101 924	195 610
TOTAL LOMÉ COMMUNE	**360 756**	**390 001**	**750 757**

REGION MARITIME

TABLEAU 2.3 : REPARTITION DE LA POPULATION DE LA REGION MARITIME SANS LOMÉ PAR SEXE SELON LA PREFECTURE

PRÉFECTURE	SEXE		TOTAL
	Masculin	Féminin	
Golfe sans Lomé	329 560	352 136	681 696
Lacs	77 499	83 492	160 991
Bas-Mono	39 762	43 401	83 163
Vo	92 184	103 061	195 245
Yoto	76 015	81 411	157 426
Zio	133 279	143 177	276 456
Avé	44 500	48 681	93 181
TOTAL RÉGION MARITIME	**792 799**	**855 359**	**1 648 158**

REGION DES PLATEAUX

TABLEAU 2.4 : REPARTITION DE LA POPULATION DE LA REGION DES PLATEAUX PAR SEXE SELON LA PREFECTURE

PRÉFECTURE	SEXE		TOTAL
	Masculin	Féminin	
Ogou	102 098	106 883	208 981
Anié	44 234	44 633	88 867
Est-mono	56 687	57 168	113 855
Akébou	29 042	28 130	57 172
Wawa	48 473	46 566	95 039
Amou	49 034	49 304	98 338
Danyi	18 410	17 608	36 018
Kpélé	35 605	34 636	70 241
Kloto	61 423	64 301	125 724
Agou	39 491	39 756	79 247
Haho	114 124	118 804	232 928
Moyen-mono	32 154	40 002	72 156
TOTAL REGION DES PLATEAUX	**630 775**	**647 791**	**1 278 566**

REGION CENTRALE

TABLEAU 2.5 : REPARTITION DE LA POPULATION DE LA REGION CENTRALE PAR SEXE SELON LA PREFECTURE

PRÉFECTURE	SEXE		TOTAL
	Masculin	Féminin	
Tchaoudjo	88 626	89 339	177 965
Tchamba	60 747	61 605	122 352
Sotouboua (y compris Mô)	74 831	73 451	148 282
Blitta	64 168	64 862	129 030
TOTAL REGION CENTRALE	**288 372**	**289 257**	**577 629**

REGION DE LA KARA

TABLEAU 2.6 : REPARTITION DE LA POPULATION DE LA REGION DE LA KARA PAR SEXE SELON LA PREFECTURE

PRÉFECTURE	SEXE		TOTAL
	Masculin	Féminin	
Kozah	103 424	107 870	211 294
Binah	32 385	33 084	65 469
Doufelgou	35 047	38 687	73 734
Kéran	42 782	44 954	87 736
Dankpen	59 232	62 977	122 209
Bassar	55 776	57 095	112 871
Assoli	24 159	24 032	48 191
TOTAL REGION DE LA KARA	**352 805**	**368 699**	**721 504**

REGION DES SAVANES

TABLEAU 2.7 : REPARTITION DE LA POPULATION DE LA REGION DES SAVANES PAR SEXE SELON LA PREFECTURE

PRÉFECTURE	SEXE		TOTAL
	Masculin	Féminin	
Tone	129 184	139 067	268 251
Cinkassé	35 802	38 692	74 494
Kpendjal	69 784	75 325	145 109
Oti	85 642	92 493	178 135
Tandjoare	53 167	57 554	110 721
TOTAL REGION DES SAVANES	**373 579**	**403 131**	**776 710**

3 - REPARTITION DE LA POPULATION RESIDENTE PAR MILIEU DE RESIDENCE

TABLEAU 3.1 : REPARTITION DE LA POPULATION PAR MILIEU DE RESIDENCE SELON LA REGION

REGION	MILIEU DE RESIDENCE		TOTAL
	Urbain	Rural	
LOME COMMUNE	750 757	-	750 757
MARITIME sans LOME	723 836	924 322	1 648 158
PLATEAUX	249 070	1 029 496	1 278 566
CENTRALE	147 066	430 563	577 629
KARA	173 177	548 327	721 504
SAVANES	109 215	667 495	776 710
TOTAL PAYS	**2 153 121**	**3 600 203**	**5 753 324**

LOMÉ COMMUNE

TABLEAU 3.2 : REPARTITION DE LA POPULATION DE LA COMMUNE DE LOME PAR MILIEU DE RESIDENCE SELON L'ARRONDISSEMENT

ARRONDISSEMENT	MILIEU DE RESIDENCE		TOTAL
	Urbain	Rural	
Premier Arrondissement	24 442	-	24 442
Deuxième Arrondissement	309 566	-	309 566
Troisième Arrondissement	168 640	-	168 640
Quatrième Arrondissement	52 499	-	52 499
Cinquième Arrondissement	195 610	-	195 610
TOTAL LOMÉ COMMUNE	**750 757**	**-**	**750 757**

REGION MARITIME

TABLEAU 3.3 : REPARTITION DE LA POPULATION DE LA REGION MARITIME SANS LOME PAR MILIEU DE RESIDENCE SELON LA PREFECTURE

PRÉFECTURE	MILIEU DE RESIDENCE		TOTAL
	Urbain	Rural	
Golfe sans Lomé	597 862	83 834	681 696
Lacs	23 131	137 860	160 991
Bas-Mono	8 386	74 777	83 163
Vo	16 012	179 233	195 245
Yoto	22 318	135 108	157 426
Zio	51 989	224 467	276 456
Avé	4 138	89 043	93 181
TOTAL RÉGION MARITIME	**723 836**	**924 322**	**1 648 158**

REGION DES PLATEAUX

TABLEAU 3.4 : REPARTITION DE LA POPULATION DE LA REGION DES PLATEAUX PAR MILIEU DE RESIDENCE SELON LA PREFECTURE

PRÉFECTURE	MILIEU DE RESIDENCE		TOTAL
	Urbain	Rural	
Ogou	62 047	146 934	208 981
Anié	34 960	53 907	88 867
Est-mono	6 349	107 506	113 855
Akébou	5 533	51 639	57 172
Wawa	11 173	83 866	95 039
Amou	3 719	94 619	98 338
Danyi	5 447	30 571	36 018
Kpélé	7 946	62 295	70 241
Kloto	69 531	56 193	125 724
Agou	4 146	75 101	79 247
Haho	31 961	200 967	232 928
Moyen-mono	6 258	65 898	72 156
TOTAL REGION DES PLATEAUX	**249 070**	**1 029 496**	**1 278 566**

REGION CENTRALE

TABLEAU 3.5 : REPARTITION DE LA POPULATION DE LA REGION CENTRALE PAR MILIEU DE RESIDENCE SELON LA PREFECTURE

PRÉFECTURE	MILIEU DE RESIDENCE		TOTAL
	Urbain	Rural	
Tchaoudjo	88 557	89 408	177 965
Tchamba	21 375	100 977	122 352
Sotouboua (y compris Mô)	28 080	120 202	148 282
Blitta	9 054	119 976	129 030
TOTAL RÉGION CENTRALE	**147 066**	**430 563**	**577 629**

REGION DE LA KARA

TABLEAU 3.6 : REPARTITION DE LA POPULATION DE LA REGION DE LA KARA PAR MILIEU DE RESIDENCE SELON LA PREFECTURE

PRÉFECTURE	MILIEU DE RESIDENCE		TOTAL
	Urbain	Rural	
Kozah	89 439	121 855	211 294
Binah	4 575	60 894	65 469
Doufelgou	19 667	54 067	73 734
Kéran	12 133	75 603	87 736
Dankpen	8 866	113 343	122 209
Bassar	21 739	91 132	112 871
Assoli	16 758	31 433	48 191
TOTAL REGION DE LA KARA	**173 177**	**548 327**	**721 504**

REGION DES SAVANES

TABLEAU 3.7 : REPARTITION DE LA POPULATION DE LA REGION DES SAVANES PAR MILIEU DE RESIDENCE SELON LA PREFECTURE

PRÉFECTURE	MILIEU DE RESIDENCE		TOTAL
	Urbain	Rural	
Tone	54 278	213 973	268 251
Cinkassé	25 409	49 085	74 494
Kpendjal	4 847	140 262	145 109
Oti	23 121	155 014	178 135
Tandjoare	1 560	109 161	110 721
TOTAL REGION DES SAVANES	**109 215**	**667 495**	**776 710**

4 – ANNEXES

ANNEXE 1 : LISTE DES QUARTIERS DES DIFFÉRENTS ARRONDISSEMENTS DE LA COMMUNE DE LOMÉ

ARRONDISSEMENT	*QUARTIER*
ARRONDISSEMENT I	ABOBOKOME
	ADAWLATO
	ADOBOUKOME
	AGBANDAHONOU
	AGUIARKOME
	BENIGLATO
	FREAU JARDIN
	KOKETIME
	QUARTIER ADMINISTRATIF
	SANGUERA
	WETRIVI KONDJI
ARRONDISSEMENT II	ADAKPAME
	AKODESSEWA KPONOU
	AKODESSEWA KPOTA
	ANFAME
	ATTIEGOU
	BE KPOTA
	HEDZRANAWOE
	KANYIKOPE
	KELEGOUGAN
	LOME II
	N'TIFAFA KOME
	RESIDENCE DU BENIN
	SAINT JOSEPH
	TOKOIN AEROPORT
	TOKOIN FOREVER
	TOKOIN N'KAFU
	TOKOIN TAME
	TOKOIN WUITI
	UNIVERSITE DE LOME
ARRONDISSEMENT III	ABLOGAME
	AKODESSEWA
	AMOUTIVE
	ANTONIO NETIME
	BASSADJI
	BE
	BE AHLIGO
	BE APEYEME

ARRONDISSEMENT III (SUITE)	BE HEDJE
	BE KLIKAME
	DOUMASSESSE
	GBENYEDJI
	KOTOKOU KONDJI
	KPEHENOU
	LOM NAVA
	WETE
	ZONE PORTUAIRE
ARRONDISSEMENT IV	HANOUKOPE
	KODJOVIAKOPE
	NYEKONAKPOE
	OCTAVIONO NETIME
ARRONDISSEMENT V	ABOVE
	AFLAO GAKLI
	AGPALEPEDOGAN
	AKOSSOMBO
	AVENOU BATOME
	CASABLANCA
	DOGBEAVOU
	DOULASSAME
	GBONVIE
	SOUZA NETIME
	SOVIEPE
	TOKOIN ELAVAGNON
	TOKOIN GBADAGO
	TOKOIN HOPITAL
	TOKOIN LYCEE
	TOKOIN OUEST
	TOKOIN SOLIDARITE
	TOTSI

ANNEXE 2 : CARTE DE DENSITE DU TOGO

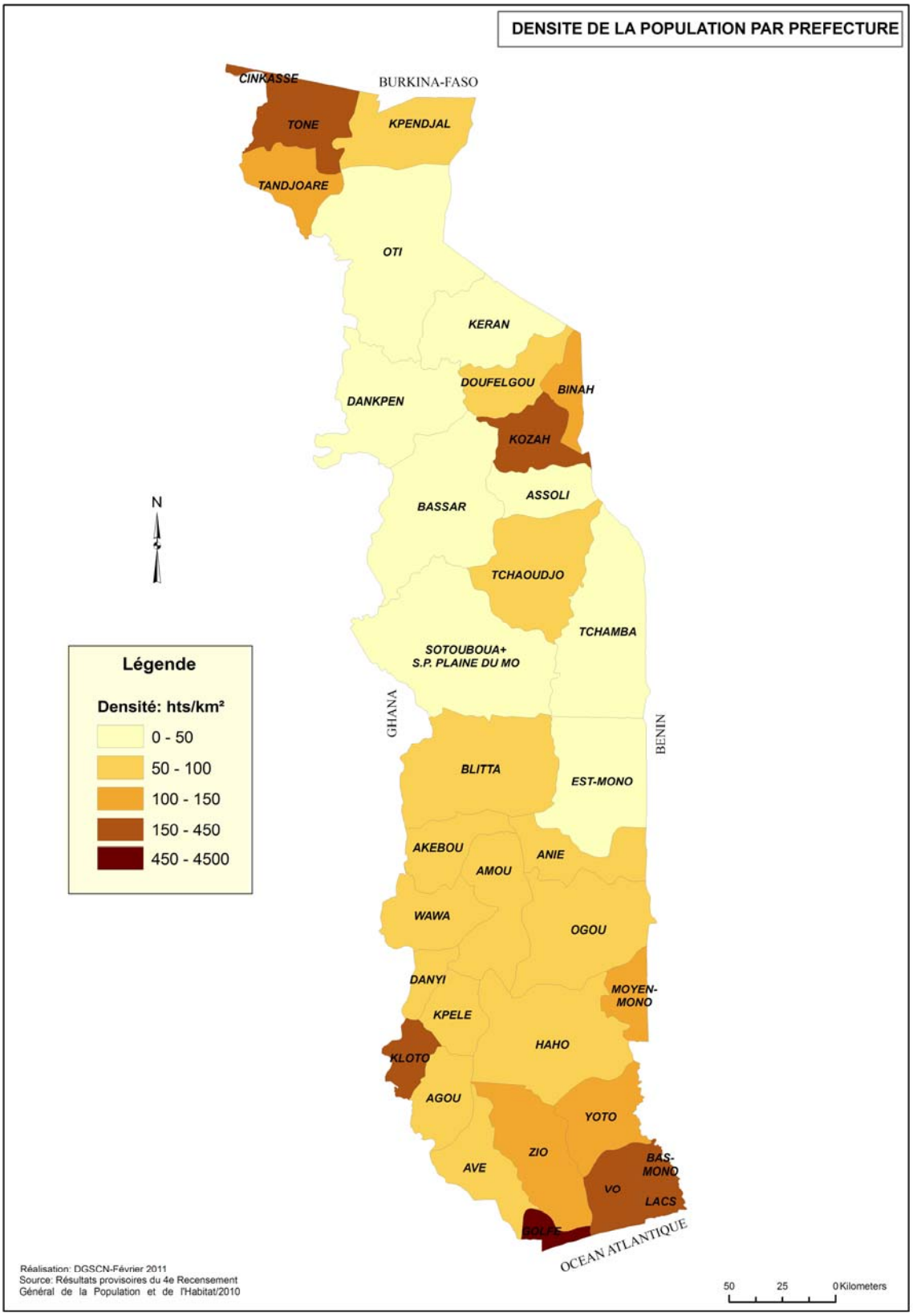
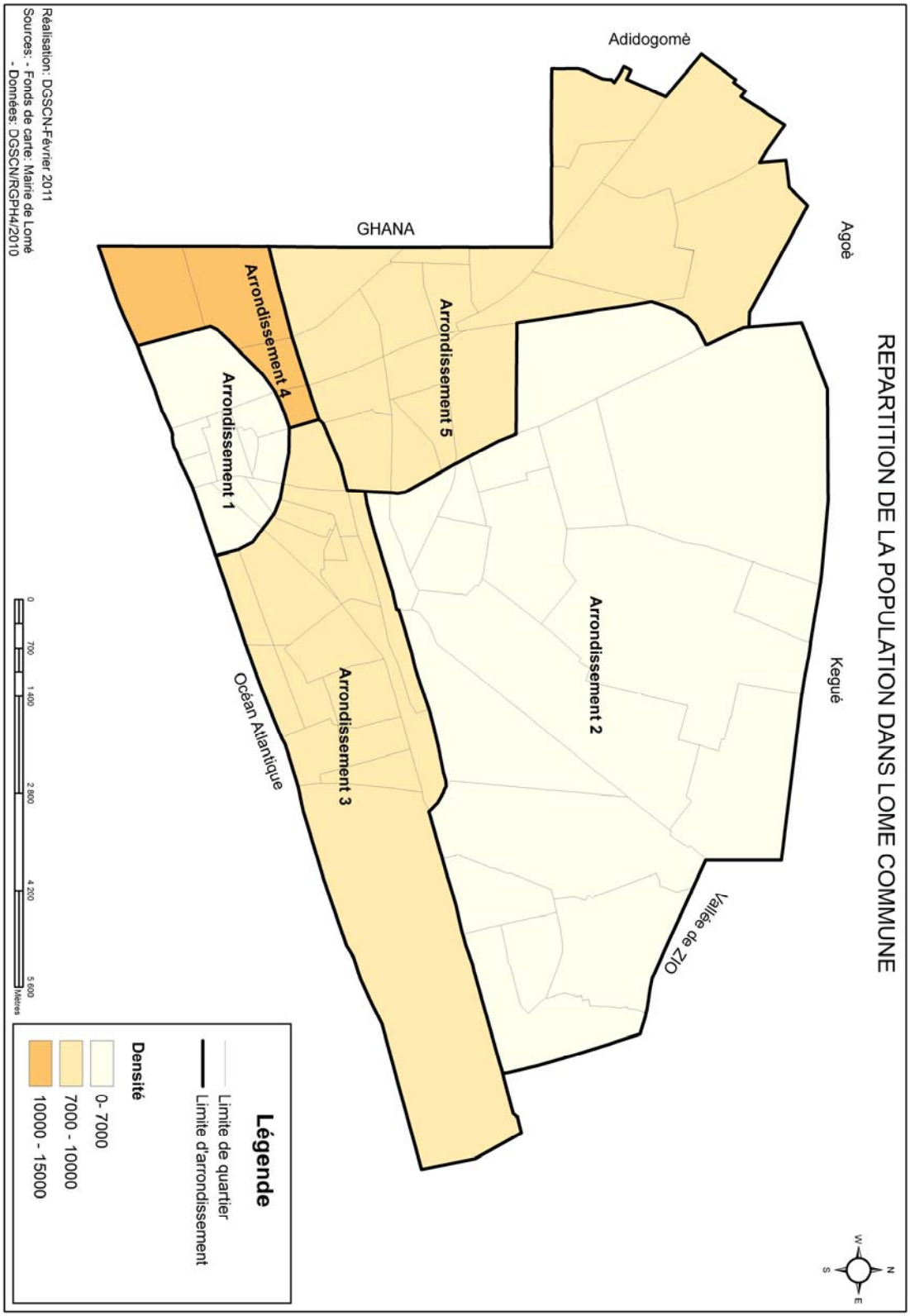
ANNEXE 3 : CARTE DE DENSITE DE LOMÉ COMMUNE